





Legende

Öffentlich zugängliche Ladestation aus LIS-Strategie des Landes TH

-  Schnellladeeinrichtung
-  sonstiger Bestand (ggf. mit Anzahl)
-  Planung

nach Daten des LRA WAK | A18

-  sonstige Ladestation im und 5 km um den WAK und ESA

Infrastruktur

-  Autobahn
-  Bundesstraße

Sonstige Datenquelle: ATKIS © GDI-Th 2020

Landratsamt Wartburgkreis

A 18 - Amt für Kreisplanung

Öffentlich zugängliche Ladestationen

in der Wartburgregion



Stand Mai 2020